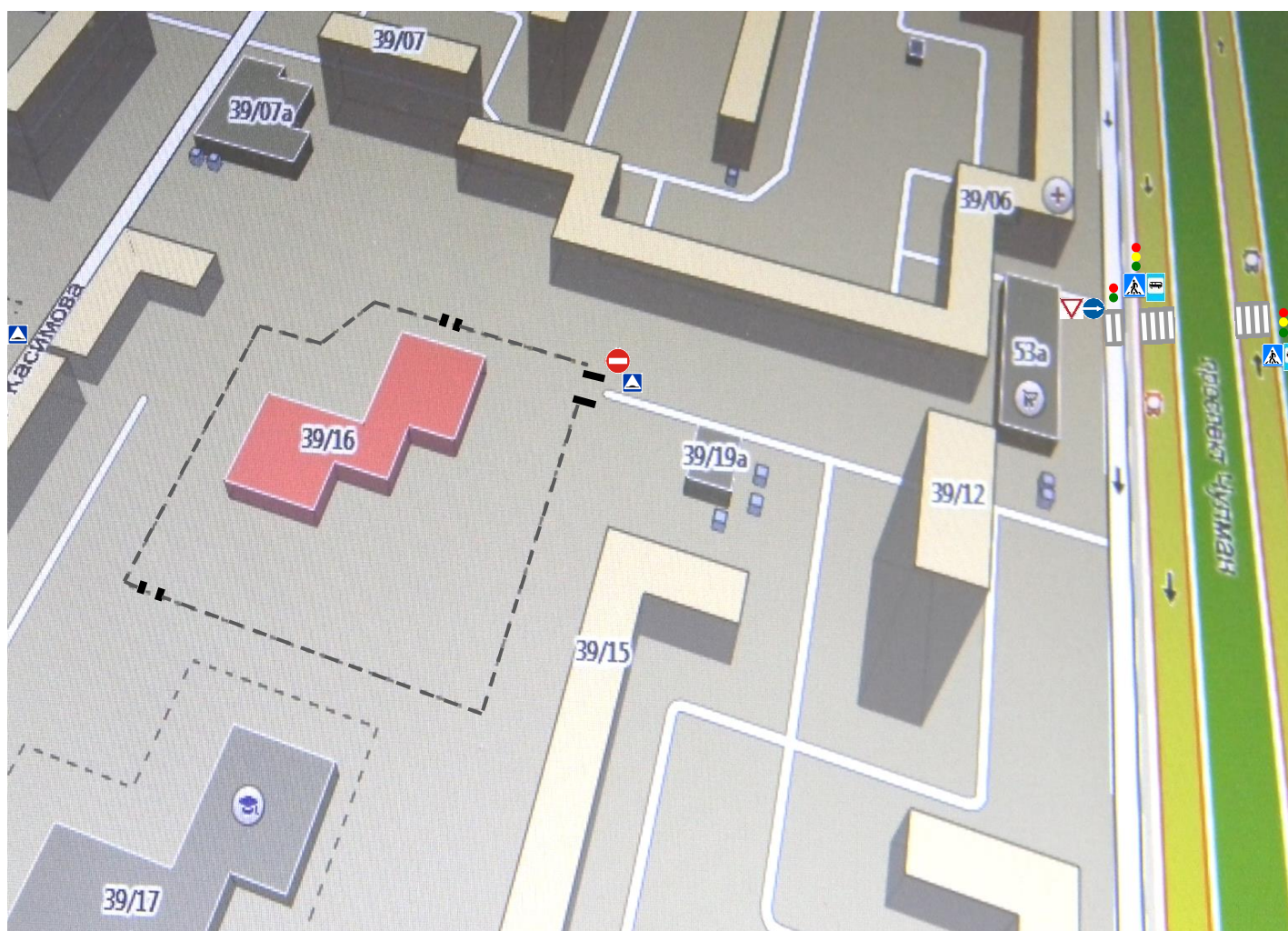









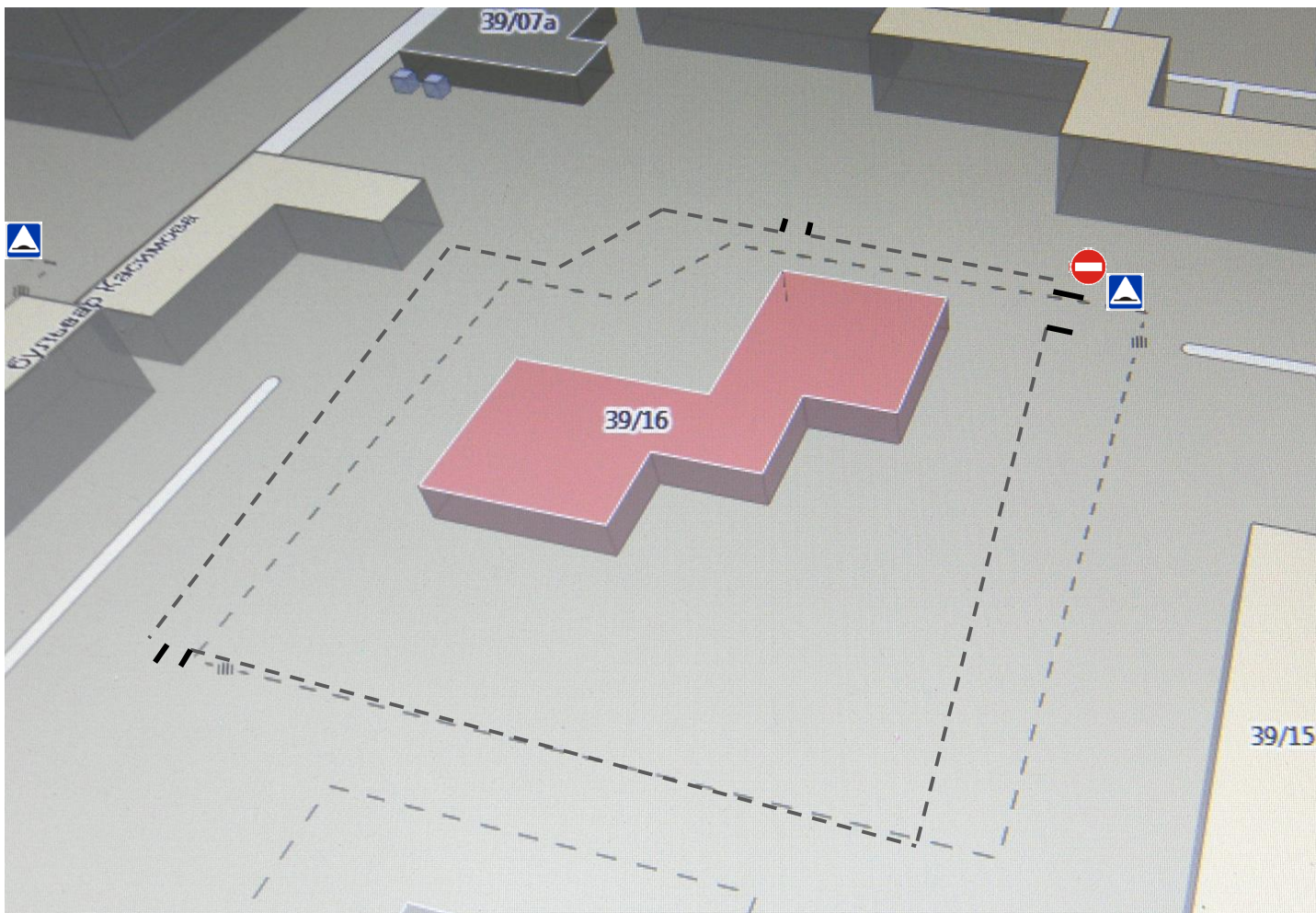
## I. План-схемы образовательного учреждения





### 1. Район расположения образовательного учреждения, пути движения транспортных средств и детей (обучающихся, воспитанников)



	Жилые здания
	Проезжая часть
	Местная дорога
	Движение транспортных средств
	Пешеходный переход
	Проезд запрещен
	Ограждение детского сада

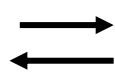
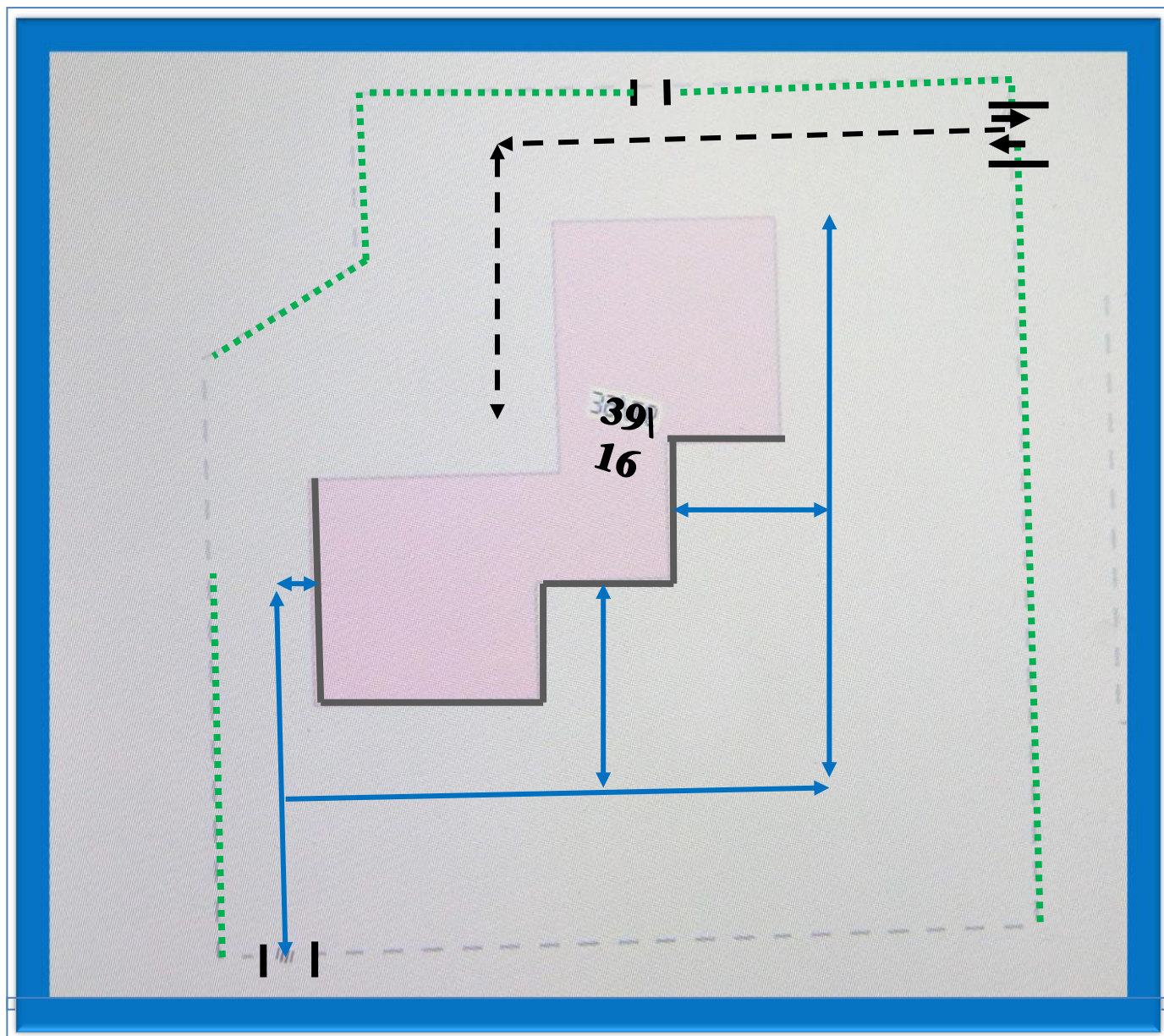
**2. Схема организации дорожного движения в непосредственной близости от образовательного учреждения с размещением соответствующих технических средств организации дорожного движения, маршрутов движения детей и расположения парковочных мест**



	<b>Жилые здания</b>
	<b>Местная дорога</b>
	<b>Лежачий полицейский</b>
	<b>Проезд запрещен</b>
	<b>Ограждение детского сада</b>



**3. Пути движения транспортных средств к местам разгрузки/погрузки и рекомендуемые безопасные пути передвижения детей по территории образовательного учреждения**



**въезд\выезд грузовых транспортных средств**



**ограждение ДОУ**



**движение грузовых транспортных средств по территории ДОУ**



**движение детей и родителей по территории ДОУ**